

N2

Total Kms 706,13

	Distância		Direção	Informação	Distância
	Total	Parcial			Regressiva
1	0,00	0,00		Partida de Chaves Km 0 - N2	706,13
2	0,60	0,60		A 24 BRAGA MONTALEGRE Vila Real Porto Vidago	705,53
3	1,44	0,84			704,69
4	2,03	0,59			704,10
5	14,65	12,62		Boticas Montalegre Carvalhelhos	691,48
6	14,91	0,26		Vila Real Chaves Vidago	691,22
7	15,45	0,54		Vidago	690,68

N2

Total Kms 706,13

	Distância		Direção	Informação	Distância
	Total	Parcial			Regressiva
8	15,56	0,11	<p>Vidago</p>		690,57
9	16,19	0,63	<p>Vidago</p>		689,94
10	18,35	2,16			687,78
11	23,22	4,87			682,91
12	24,73	1,51			681,40
13	27,55	2,82			678,58
14	33,63	6,08			672,50

N2

Total Kms 706,13

	Distância		Direcção	Informação	Distância
	Total	Parcial			Regressiva
15	33,78	0,15	<p>Vila Pouca de Aguiar</p>		672,35
16	33,96	0,18	<p>Vila Pouca de Aguiar</p>		672,17
17	34,88	0,92	<p>Vila Pouca de Aguiar</p>		671,25
18	34,96	0,08	<p>Vila Pouca de Aguiar</p>		671,17
19	35,47	0,51	<p>Vila Pouca de Aguiar</p>		670,66
20	40,24	4,77			665,89
21	49,87	9,63			656,26

	Distância		Direção	Informação	Distância
	Total	Parcial			Regressiva
22	57,79	7,92	<p>Vila Real</p>		648,34
23	58,91	1,12	<p>Vila Real</p>	 	647,22
24	59,05	0,14	<p>Vila Real</p>		647,08
25	59,46	0,41	<p>Vila Real</p>	 	646,67
26	60,39	0,93	<p>Vila Real</p>	 	645,74
27	60,62	0,23	<p>Vila Real</p>	 	645,51
28	61,39	0,77	<p>Vila Real</p>		644,74

N2

Total Kms 706,13

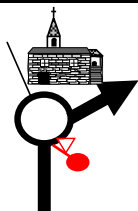
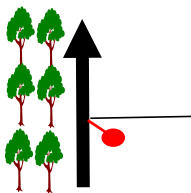

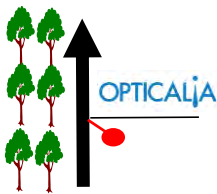
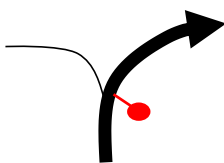
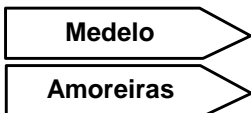
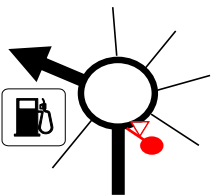

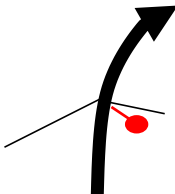
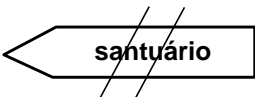

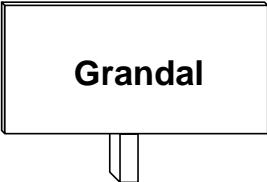
	Distância		Direção	Informação	Distância
	Total	Parcial			Regressiva
29	61,51	0,12	<p>Vila Real</p>		644,62
30	61,90	0,39	<p>Vila Real</p>		644,23
31	63,95	2,05			642,18
32	68,69	4,74			637,44
33	77,20	8,51			628,93
34	77,66	0,46			628,47
35	78,35	0,69	<p>Santa Marta de Penaguião</p>		627,78

	Distância		Direção	Informação	Distância
	Total	Parcial			Regressiva
36	78,75	0,40			627,38
37	79,49	0,74			626,64
38	84,28	4,79			621,85
39	84,38	0,10			621,75
40	84,77	0,39	 Peso da Régua		621,36
41	86,03	1,26	 Peso da Régua		620,10
42	86,21	0,18	 Rio Douro Peso da Régua		619,92

N2

Total Kms 706,13

	Distância		Direcção	Informação	Distância
	Total	Parcial			Regressiva
43	86,73	0,52		<div style="border: 1px solid black; padding: 2px; margin-bottom: 5px;">Lamego Cinfães</div> <div style="border: 1px solid black; padding: 2px;">S. João da Pesqueira</div>	619,40
44	86,83	0,10		<div style="border: 1px solid black; padding: 2px; margin-bottom: 5px;">Lamego Cinfães</div> <div style="border: 1px solid black; padding: 2px;">Pinhão Tabuaço</div>	619,30
45	87,02	0,19		<div style="border: 1px solid black; padding: 2px; margin-bottom: 5px;">Cambres</div> <div style="border: 1px solid black; padding: 2px;">Resende Cinfães</div>	619,11
46	92,88	5,86			613,25
47	94,70	1,82		<div style="border: 1px solid black; padding: 2px;">Souto Covo</div>	611,43
48	96,96	2,26		<div style="border: 1px solid black; padding: 2px; margin-bottom: 5px;">Resende</div> <div style="border: 1px solid black; padding: 2px;">Viseu A24 Vila Real</div>	609,17
49	98,49	1,53	 Lamego		607,64

	Distância		Direção	Informação	Distância
	Total	Parcial			Regressiva
50	98,70	0,21	 Lamego		607,43
51	98,92	0,22	 Lamego		607,21
52	99,00	0,08	 Lamego		607,13
53	99,23	0,23	 Lamego		606,90
54	99,78	0,55	 Lamego		606,35
55	100,18	0,40	 Lamego		605,95
56	105,92	5,74			600,21

N2

Total Kms 706,13

	Distância		Direção	Informação	Distância
	Total	Parcial			Regressiva
57	108,77	2,85			597,36
58	112,57	3,80			593,56
59	115,38	2,81			590,75
60	117,79	2,41			588,34
61	118,26	0,47	Rest. Típico do Mezio		587,87
62	123,93	5,67			582,20
63	125,05	1,12			581,08

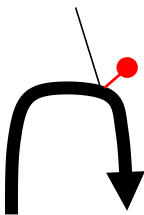
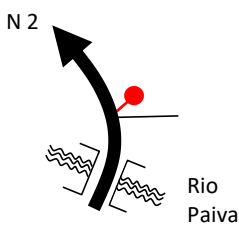


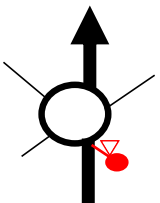
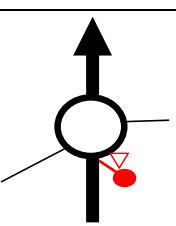
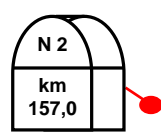
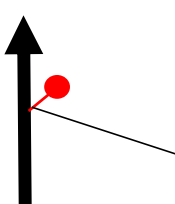
N2

Total Kms 706,13

	Distância		Direção	Informação	Distância
	Total	Parcial			Regressiva
64	127,72	2,67			578,41
65	129,22	1,50			576,91
66	129,54	0,32	 Castro Daire		576,59
67	129,91	0,37		BP	576,22
68	130,16	0,25	CUIDADO - LOMBA - EMPEDRADO 		575,97
69	130,55	0,39	CUIDADO - LOMBA - EMPEDRADO 	 	575,58
70	130,88	0,33	 Intermarché	 	575,25

N2

Total Kms 706,13

	Distância		Direcção	Informação	Distância
	Total	Parcial			Regressiva
71	131,40	0,52		<div style="display: flex; flex-direction: column; gap: 5px;"> <div style="display: flex; justify-content: space-between; border: 1px solid black; padding: 2px;"> A24 Vila Real Viséu </div> <div style="display: flex; justify-content: space-between; border: 1px solid black; padding: 2px;"> N225 V. N. Paiva </div> <div style="display: flex; justify-content: space-between; border: 1px solid black; padding: 2px;"> S. P. Sul Viséu N228 N2 </div> </div>	574,73
72	132,82	1,42	 Rio Paiva	<div style="display: flex; justify-content: center; align-items: center; border: 1px solid black; padding: 5px;"> S. P. Sul </div>	573,31
73	135,30	2,48		GALP 	570,83
74	138,26	2,96		<div style="display: flex; flex-direction: column; gap: 10px;"> <div style="display: flex; justify-content: center; align-items: center; border: 1px solid black; padding: 2px;"> Carvalho </div> <div style="display: flex; justify-content: center; align-items: center; border: 1px solid black; padding: 2px;"> Viséu Mamouros </div> </div>	567,87
75	142,08	3,82		<div style="display: flex; flex-direction: column; gap: 10px;"> <div style="display: flex; justify-content: center; align-items: center; border: 1px solid black; padding: 2px;"> S. Pedro Sul </div> <div style="display: flex; justify-content: center; align-items: center; border: 1px solid black; padding: 2px;"> Pindelo dos Milagres </div> <div style="display: flex; justify-content: center; align-items: center; border: 1px solid black; padding: 2px;"> Calde </div> <div style="display: flex; justify-content: center; align-items: center; border: 1px solid black; padding: 2px;"> Viséu </div> </div>	564,05
76	150,99	8,91			555,14
77	157,30	6,31		<div style="display: flex; flex-direction: column; gap: 5px;"> <div style="display: flex; justify-content: center; align-items: center; border: 1px solid black; padding: 2px;"> Paçô Galifonge </div> <div style="display: flex; justify-content: center; align-items: center; border: 1px solid black; padding: 2px;"> Lustosa </div> </div>	548,83

N2

Total Kms 706,13

	Distância		Direção	Informação	Distância
	Total	Parcial			Regressiva
78	158,84	1,54		<div style="border: 1px solid black; padding: 5px; margin-bottom: 5px;">Viseu Campo</div> <div style="background-color: green; color: white; padding: 5px; margin-bottom: 5px;">IP 5 Aveiro Guarda</div>	547,29
79	161,59	2,75		<div style="background-color: blue; color: white; padding: 5px; margin-bottom: 5px;">A25 Aveiro</div>	544,54
80	161,74	0,15		<div style="border: 1px solid black; padding: 5px; margin-bottom: 5px;">Viseu</div>	544,39
81	162,06	0,32		<div style="border: 1px solid black; padding: 5px; margin-bottom: 5px;">Viseu</div>	544,07
82	162,44	0,38		<div style="border: 1px solid black; padding: 5px; margin-bottom: 5px;">Viseu</div>	543,69
83	162,70	0,26		<div style="border: 1px solid black; padding: 5px; margin-bottom: 5px;">Viseu</div> <div style="border: 1px solid black; padding: 5px; margin-bottom: 5px;">Abraveses</div>	543,43
84	163,13	0,43		<div style="border: 1px solid black; padding: 5px; margin-bottom: 5px;">Viseu</div>	543,00

N2

Total Kms 706,13

	Distância		Direcção	Informação	Distância
	Total	Parcial			Regressiva
85	163,74	0,61	<p>Viseu</p>		542,39
86	163,95	0,21	<p>Viseu</p>		542,18
87	164,38	0,43	<p>Viseu</p>		541,75
88	164,82	0,44	<p>Viseu</p>		541,31
89	165,26	0,44	<p>TUNEL</p> <p>Viseu</p>		540,87
90	165,99	0,73	<p>Viseu</p>		540,14
91	166,36	0,37	<p>Viseu</p>		539,77

N2

Total Kms 706,13

	Distância		Direção	Informação	Distância
	Total	Parcial			Regressiva
92	166,65	0,29	<p>Viseu</p>		539,48
93	167,02	0,37	<p>Viseu</p>		539,11
94	168,03	1,01	<p>Viseu</p>		538,10
95	168,63	0,60	<p>Viseu</p>		537,50
96	169,40	0,77			536,73
97	169,44	0,04			536,69
98	170,12	0,68			536,01

N2

Total Kms 706,13

	Distância		Direcção	Informação	Distância Regressiva
	Total	Parcial			
99	170,32	0,20		 	535,81
100	170,76	0,44		 	535,37
101	171,40	0,64		 	534,73
102	172,27	0,87		 	533,86
103	172,67	0,40		 	533,46
104	173,27	0,60		 	532,86
105	173,74	0,47		 	532,39

N2

Total Kms 706,13

	Distância		Direção	Informação	Distância
	Total	Parcial			Regressiva
106	174,24	0,50		<div style="border: 1px solid black; padding: 2px; margin-bottom: 2px;">Fail</div> <div style="background-color: blue; color: white; padding: 2px; margin-bottom: 2px;">A 24 V. Real</div> <div style="background-color: blue; color: white; padding: 2px; margin-bottom: 2px;">A25 Aveiro Espanha</div> <div style="border: 1px solid black; padding: 2px; margin-bottom: 2px;">Soutulho</div>	531,89
107	174,76	0,52		<div style="background-color: blue; color: white; padding: 2px; margin-bottom: 2px;">A 24 V. Real</div> <div style="background-color: blue; color: white; padding: 2px; margin-bottom: 2px;">A25 Aveiro Espanha</div>	531,37
108	175,26	0,50		<div style="border: 1px solid black; padding: 2px; margin-bottom: 2px;">Fail</div>	530,87
109	180,52	5,26			525,61
110	182,18	1,66		<div style="border: 1px solid black; padding: 2px; margin-bottom: 2px;">Sabugosa</div>	523,95
111	186,51	4,33		<div style="border: 1px solid black; padding: 2px; margin-bottom: 2px;">Lajeosa do/Dão Lobão da Beira</div> <div style="background-color: blue; color: white; padding: 2px; margin-bottom: 2px;">Sangemil</div>	519,62
112	186,92	0,41		<div style="border: 1px solid black; padding: 2px; margin-bottom: 2px;">Naia</div>	519,21

N2

Total Kms 706,13

	Distância		Direcção	Informação	Distância
	Total	Parcial			Regressiva
113	187,12	0,20			519,01
114	189,87	2,75			516,26
115	190,06	0,19	 Tondela		516,07
116	190,95	0,89	 Tondela		515,18
117	192,38	1,43	 Tondela		513,75
118	192,56	0,18	 Tondela		513,57
119	192,78	0,22			513,35

N2

Total Kms 706,13

	Distância		Direcção	Informação	Distância
	Total	Parcial			Regressiva
120	193,14	0,36			512,99
121	194,83	1,69			511,30
122	195,14	0,31		 	510,99
123	200,57	5,43			505,56
124	203,89	3,32			502,24
125	204,60	0,71	 Santa Comba Dão		501,53
126	205,11	0,51	 Santa Comba Dão		501,02

N2

Total Kms 706,13

	Distância		Direcção	Informação	Distância
	Total	Parcial			Regressiva
127	205,76	0,65	<p>Santa Comba Dão</p>		500,37
128	206,20	0,44			499,93
129	207,41	1,21			498,72
130	208,65	1,24	<p>Casa de Salazar</p>		497,48
131	212,72	4,07			493,41
132	214,53	1,81			491,60
133	216,89	2,36			489,24

N2

Total Kms 706,13

	Distância		Direcção	Informação	Distância
	Total	Parcial			Regressiva
134	217,55	0,66			488,58
135	218,86	1,31			487,27
136	219,03	0,17			487,10
137	219,88	0,85			486,25
138	221,74	1,86			484,39
139	226,91	5,17			479,22
140	227,80	0,89			478,33

N2

Total Kms 706,13

	Distância		Direção	Informação	Distância
	Total	Parcial			Regressiva
141	228,07	0,27		Coíço Porto da Raiva	478,06
142	228,76	0,69		Porto da Raiva	477,37
143	231,85	3,09		Friumes MIRO	474,28
144	233,85	2,00		Vila Nova	472,28
145	235,18	1,33		Penacova	470,95
146	236,96	1,78		Ronqueira	469,17
147	238,68	1,72		Louredo	467,45



N2

Total Kms 706,13

	Distância		Direção	Informação	Distância
	Total	Parcial			Regressiva
148	239,20	0,52			466,93
149	241,24	2,04			464,89
150	244,15	2,91			461,98
151	244,78	0,63	 Vila Nova de Poiares		461,35
152	245,80	1,02	 Vila Nova de Poiares		460,33
153	246,27	0,47	 Vila Nova de Poiares		459,86
154	246,69	0,42	 Vila Nova de Poiares		459,44

N2

Total Kms 706,13

	Distância		Direcção	Informação	Distância
	Total	Parcial			Regressiva
155	246,82	0,13	<p>N 2</p> <p>Vila Nova de Poiares</p>		459,31
156	251,70	4,88	<p>N 2</p> <p>km 259,0</p>		454,43
157	252,18	0,48	<p>Olho Marinho</p>		453,95
158	258,01	5,83			448,12
159	262,59	4,58			443,54
160	263,23	0,64			442,90
161	264,12	0,89	<p>Góis</p>		442,01

N2

Total Kms 706,13

	Distância		Direcção	Informação	Distância
	Total	Parcial			Regressiva
162	264,70	0,58	<p>Góis</p>		441,43
163	266,14	1,44			439,99
164	268,70	2,56			437,43
165	271,14	2,44			434,99
166	272,82	1,68			433,31
167	274,94	2,12			431,19
168	281,13	6,19			425,00

N2

Total Kms 706,13

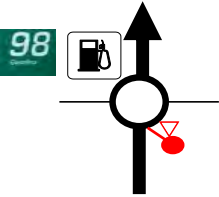


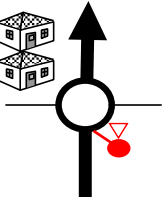
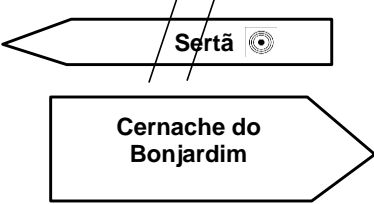

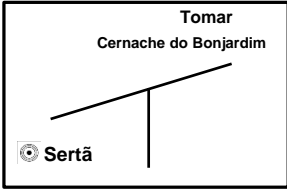
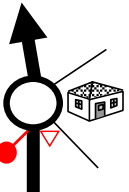


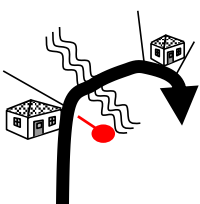

	Distância		Direcção	Informação	Distância
	Total	Parcial			Regressiva
169	290,30	9,17			415,83
170	292,31	2,01			413,82
171	298,20	5,89			407,93
172	300,32	2,12			405,81
173	301,01	0,69			405,12
174	305,53	4,52			400,60
175	306,66	1,13			399,47

	Distância		Direção	Informação	Distância
	Total	Parcial			Regressiva
176	306,87	0,21	<p>Pedrogão Grande</p>		399,26
177	307,00	0,13	<p>Pedrogão Grande</p>		399,13
178	307,53	0,53	<p>Pedrogão Grande</p>		398,60
179	309,26	1,73	<p>BARRAGEM</p>		396,87
180	311,06	1,80			395,07
181	311,59	0,53			394,54
182	312,20	0,61			393,93

N2

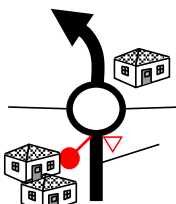

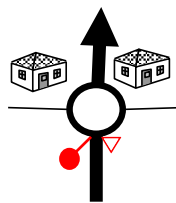

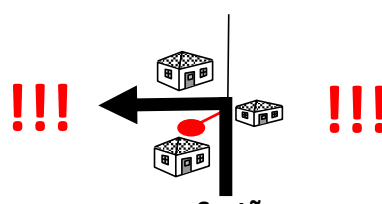

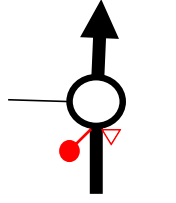
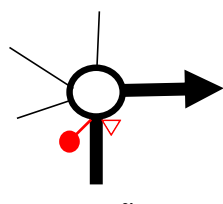

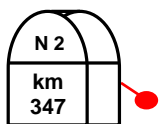
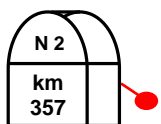
Total Kms 706,13

	Distância		Direcção	Informação	Distância
	Total	Parcial			Regressiva
183	312,49	0,29			393,64
184	312,70	0,21			393,43
185	315,80	3,10			390,33
186	318,63	2,83			387,50
187	320,70	2,07			385,43
188	321,59	0,89			384,54
189	325,23	3,64			380,90

	Distância		Direcção	Informação	Distância
	Total	Parcial			Regressiva
190	325,74	0,51			380,39
191	326,14	0,40		INTERMARCHÉ 	379,99
192	326,38	0,24			379,75
193	327,19	0,81			378,94
194	327,47	0,28			378,66
195	327,78	0,31	 Sertã	GALP 	378,35
196	328,04	0,26	 Sertã		378,09

N2

Total Kms 706,13

	Distância		Direcção	Informação	Distância
	Total	Parcial			Regressiva
197	328,45	0,41	 <p>Sertã</p>		377,68
198	328,64	0,19	 <p>Sertã</p>		377,49
199	328,75	0,11	 <p>Sertã</p>		377,38
200	329,50	0,75	 <p>Sertã</p>		376,63
201	329,96	0,46	 <p>Sertã</p>		376,17
202	330,86	0,90			375,27
203	340,75	9,89			365,38

N2

Total Kms 706,13

	Distância		Direcção	Informação	Distância
	Total	Parcial			Regressiva
204	348,75	8,00			357,38
205	349,23	0,48		Vila de Rei Sardoal Abrantes	356,90
206	349,64	0,41		Vila de Rei Abrantes Sardoal A 23	356,49
207	350,09	0,45		Sardoal Abrantes A 23	356,04
208	366,30	16,21		Alcaravela Carvalhal	339,83
209	368,08	1,78		Entrevinhas Sardoal	338,05
210	369,47	1,39		Valhascos Sardoal	336,66

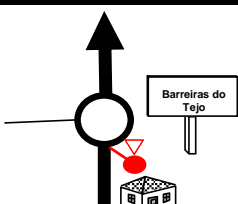
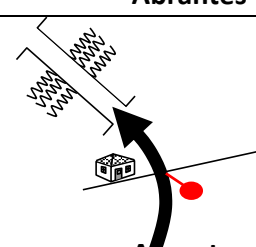
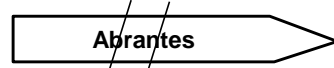
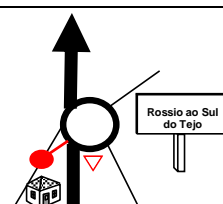

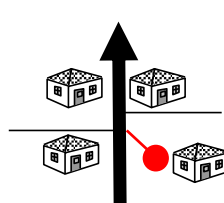
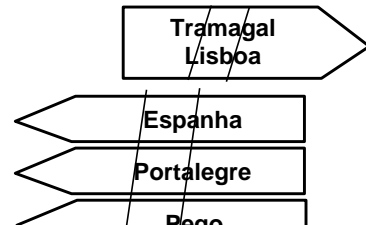
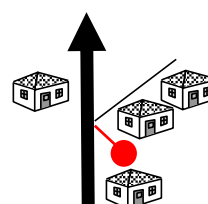
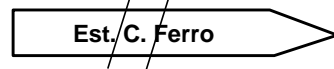
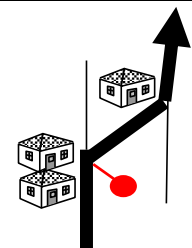
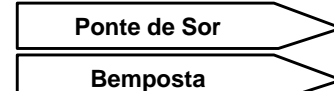
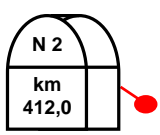
N2

Total Kms 706,13

	Distância		Direcção	Informação	Distância
	Total	Parcial			Regressiva
211	373,59	4,12		 	332,54
212	373,73	0,14			332,40
213	373,83	0,10			332,30
214	374,83	1,00			331,30
215	374,98	0,15	 Abrantes		331,15
216	375,94	0,96	 Abrantes	 	330,19
217	376,33	0,39	 Abrantes	 	329,80



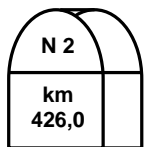




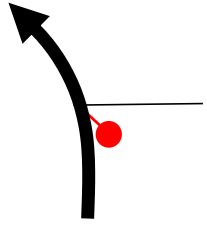


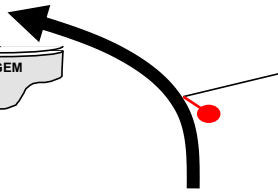

N2

Total Kms 706,13

	Distância		Direção	Informação	Distância
	Total	Parcial			Regressiva
218	378,30	1,97	 <p>Abrantes</p>		327,83
219	378,94	0,64	 <p>Abrantes</p>		327,19
220	379,51	0,57			326,62
221	379,75	0,24			326,38
222	380,27	0,52			325,86
223	380,63	0,36			325,50
224	386,18	5,55			319,95

N2

Total Kms 706,13

	Distância		Direção	Informação	Distância
	Total	Parcial			Regressiva
225	390,78	4,60			315,35
226	400,18	9,40			305,95
227	409,18	9,00			296,95
228	409,65	0,47	 Ponte de Sor		296,48
229	430,72	21,07			275,41
230	432,20	1,48	 CLUBE NÁUTICO HOTEL LAGO MONTARGIL		273,93
231	434,81	2,61	 BARRAGEM		271,32

N2

Total Kms 706,13

	Distância		Direcção	Informação	Distância
	Total	Parcial			Regressiva
232	435,60	0,79		REPSOL 98 Gasolina	270,53
233	441,35	5,75			264,78
234	446,55	5,20		Chaminé Cabeção Fluviário	259,58
235	449,19	2,64		Montemor Mora Coruche	256,94
236	449,53	0,34		Montemor Mora Coruche	256,60
237	450,41	0,88	 Mora	Montemor Mora Coruche	255,72
238	450,76	0,35	 Mora	Mora	255,37

N2

Total Kms 706,13

	Distância		Direcção	Informação	Distância
	Total	Parcial			Regressiva
239	451,45	0,69	<p>Mora</p>		254,68
240	452,05	0,60			254,08
241	460,20	8,15			245,93
242	460,56	0,36			245,57
243	461,97	1,41			244,16
244	470,97	9,00			235,16
245	471,10	0,13			235,03

N2

Total Kms 706,13

	Distância		Direção	Informação	Distância
	Total	Parcial			Regressiva
246	472,31	1,21			233,82
247	477,01	4,70			229,12
248	490,00	12,99			216,13
249	490,82	0,82			215,31
250	491,31	0,49			214,82
251	491,65	0,34			214,48
252	491,86	0,21			214,27

N2

Total Kms 706,13

	Distância		Direção	Informação	Distância
	Total	Parcial			Regressiva
253	492,75	0,89	<p>Montemor-o-Novo</p>		213,38
254	495,80	3,05			210,33
255	497,83	2,03			208,30
256	504,62	6,79			201,51
257	505,24	0,62			200,89
258	506,04	0,80			200,09
259	509,98	3,94			196,15

N2

Total Kms 706,13

	Distância		Direcção	Informação	Distância
	Total	Parcial			Regressiva
260	521,59	11,61			184,54
261	522,20	0,61			183,93
262	522,56	0,36			183,57
263	522,71	0,15			183,42
264	523,55	0,84			182,58
265	527,32	3,77			178,81
266	535,32	8,00			170,81

N2

Total Kms 706,13

	Distância		Direcção	Informação	Distância
	Total	Parcial			Regressiva
267	535,36	0,04		<div style="display: flex; justify-content: space-around;"> <div style="border: 1px solid black; padding: 2px;">Ferreira</div> <div style="border: 1px solid black; padding: 2px;">Setúbal</div> </div> <div style="display: flex; justify-content: space-around;"> <div style="border: 1px solid black; padding: 2px;">Torrão</div> <div style="border: 1px solid black; padding: 2px;">Alcácer</div> </div>	170,77
268	536,23	0,87	 Torrão	FUELTEJO 	169,90
269	536,53	0,30	 Torrão	<div style="border: 1px solid black; padding: 2px; width: 100%;">Ferreira</div> <div style="border: 1px solid black; padding: 2px; width: 100%;">Beja</div>	169,60
270	551,45	14,92		<div style="border: 1px solid black; padding: 2px; width: 100%;">5 BARRAGEM</div> <div style="border: 1px solid black; padding: 2px; width: 100%;">18 ALVITO</div>	154,68
271	552,61	1,16	 Odivelas	<div style="border: 1px solid black; padding: 2px; width: 100%;">Odivelas</div> <div style="border: 1px solid black; padding: 2px; width: 100%;">Ferreira do Alentejo</div> <div style="border: 1px solid black; padding: 2px; width: 100%;">C. Verde</div>	153,52
272	557,53	4,92		<div style="border: 1px solid black; padding: 2px; width: 100%;">Alfundão</div>	148,60
273	564,83	7,30	 Ferreira do Alentejo	<div style="border: 1px solid black; padding: 2px; width: 100%;">A 2</div> <div style="border: 1px solid black; padding: 2px; width: 100%;">Fig. Cavaleiros</div> <div style="border: 1px solid black; padding: 2px; width: 100%;">Lisboa</div> <div style="border: 1px solid black; padding: 2px; width: 100%;"> </div>	141,30

N2

Total Kms 706,13

	Distância		Direção	Informação	Distância
	Total	Parcial			Regressiva
274	565,22	0,39	<p>Ferreira do Alentejo</p>		140,91
275	565,96	0,74	<p>Ferreira do Alentejo</p>		140,17
276	576,79	10,83			129,34
277	578,55	1,76			127,58
278	588,55	10,00			117,58
279	589,12	0,57			117,01
280	590,09	0,97	<p>Aljustrel</p>		116,04

N2

Total Kms 706,13

	Distância		Direcção	Informação	Distância
	Total	Parcial			Regressiva
281	605,18	15,09			100,95
282	610,27	5,09		 	95,86
283	612,19	1,92			93,94
284	613,40	1,21			92,73
285	620,32	6,92			85,81
286	622,51	2,19			83,62
287	623,18	0,67	 Rosário	 	82,95

N2

Total Kms 706,13

	Distância		Direcção	Informação	Distância
	Total	Parcial			Regressiva
288	632,94	9,76			73,19
289	633,23	0,29			72,90
290	634,21	0,98			71,92
291	636,03	1,82			70,10
292	639,03	3,00			67,10
293	642,03	3,00			64,10
294	645,03	3,00			61,10

N2

Total Kms 706,13

	Distância		Direção	Informação	Distância
	Total	Parcial			Regressiva
295	645,69	0,66			60,44
296	649,81	4,12			56,32
297	652,81	3,00	 ATENÇÃO: Os mecos da estrada passam do 680 para o 683, sem existirem os 681 e 682		53,32
298	655,81	3,00			50,32
299	656,25	0,44			49,88
300	673,24	16,99			32,89
301	675,90	2,66			30,23

N2

Total Kms 706,13

	Distância		Direcção	Informação	Distância
	Total	Parcial			Regressiva
302	676,04	0,14		Alcoutim Cachoupo Martinlongo	30,09
303	676,60	0,56		Loulé Messines	29,53
304	686,35	9,75		ALPORTEL	19,78
305	689,29	2,94		Loulé Faro	16,84
306	689,88	0,59		Loulé Faro Tavira	16,25
307	690,45	0,57		A22 Lisboa Espanha N2 Faro	15,68
308	690,89	0,44		Loulé A 22 Faro Estói	15,24



N2

Total Kms 706,13

	Distância		Direcção	Informação	Distância
	Total	Parcial			Regressiva
309	698,75	7,86		 	7,38
310	704,23	5,48			1,90
311	705,13	0,90			1,00
312	706,13	1,00			0,00